


СОГЛАСОВАНО


И.о. директора департамента  
образования Администрации города  
Архангельска

 Е.С.Ерыкалова  
«    » \_\_\_\_\_

УТВЕРЖДАЮ


Директор МБОУ СШ № 26

Т.С.Буланова

  
«01» Октября 2019

СОГЛАСОВАНО

Начальник ГИБДД УМВД России  
по городу Архангельску  
подполковник полиции

 А.В. Яхлаков  
«27» 09 2019

## ПАСПОРТ

дорожной безопасности образовательного учреждения  
«муниципального бюджетного общеобразовательного учреждения  
муниципального образования «Город Архангельск»  
«Средняя школа № 26»

## Общие сведения

Муниципальное бюджетное общеобразовательное учреждение муниципального образования «Город Архангельск» «Средняя школа № 26»

**Тип ОУ:** общеобразовательное

Юридический адрес ОУ: 163062 город Архангельск, ул. Воронина, д.37, корп. 4

Фактический адрес ОУ: 163062 город Архангельск, ул. Воронина, д.37, корп. 4

**Руководитель ОУ:**

Директор Буланова Татьяна Сергеевна  
(должность) 62-88-02

Заместитель директора

по учебной работе Решетова Алла Ивановна  
(должность) 62-88-10

Ответственные работники

муниципального органа образования:

ведущий специалист отдела общего и

дополнительного образования

(должность)

Суло Дарья Викторовна  
60-73-24

Ответственные от Госавтоинспекции:

(должность)

63-23-15

Ответственные работники

за мероприятия по профилактике

детского травматизма:

заместитель директора

(должность)

Москвичева Екатерина Сергеевна  
62-88-10

Ответственный за осуществление

образовательной деятельности по

безопасности образовательного процесса:

заместитель директора

(должность)

Перец Нина Евгеньевна  
68-71-15

Общественный инструктор

(руководитель отряда ЮИД)

учитель начальных классов

(должность)

Маркова Анна Владимировна

Руководитель или ответственный работник  
дорожно - эксплуатационной организации,  
осуществляющей содержание УДС

Департамент транспорта,  
строительства и городской  
инфраструктуры администрации  
МО «Город Архангельск», 60-67-60

Руководитель или ответственный

работник дорожно – эксплуатационной

организации, осуществляющей

содержание ТСОДД

МУП «Горсвет»  
(8182)20-85-80

## Общие сведения

Муниципальное бюджетное общеобразовательное учреждение муниципального образования «Город Архангельск» «Средняя школа № 26»

**Тип ОУ:** общеобразовательное

Юридический адрес ОУ: 163062 город Архангельск, ул. Воронина, д.37, корп. 4

Фактический адрес ОУ: 163062 город Архангельск, ул. Воронина, д.37, корп. 4

**Руководитель ОУ:**

Директор

(должность)

Буланова Татьяна Сергеевна

62-88-02

Заместитель директора

по учебной работе

(должность)

Решетова Алла Ивановна

62-88-10

Ответственные работники

муниципального органа образования:

ведущий специалист отдела общего и

дополнительного образования

(должность)

Суло Дарья Викторовна

60-73-24

Ответственные от Госавтоинспекции:

начальник отделения пропаганды ГИБДД

УМВД России по городу Архангельску

(должность)

Макарьина Светлана Викторовна

63-23-15

Ответственные работники

за мероприятия по профилактике

детского травматизма:

заместитель директора

(должность)

Москвичева Екатерина Сергеевна

62-88-10

Ответственный за осуществление

образовательной деятельности по

безопасности образовательного процесса:

заместитель директора

(должность)

Перец Нина Евгеньевна

68-71-15

Общественный инструктор

(руководитель отряда ЮИД)

учитель начальных классов

(должность)

Маркова Анна Владимировна

Руководитель или ответственный работник

дорожно - эксплуатационной организации,

осуществляющей содержание УДС

Департамент транспорта,

строительства и городской

инфраструктуры администрации

МО «Город Архангельск», 60-67-60

Руководитель или ответственный

работник дорожно – эксплуатационной

организации, осуществляющей

содержание ТСОДД

МУП «Горсвет»

(8182)20-85-80

Количество учащихся - 1146  
Наличие уголка БДД

Имеется в вестибюле  
школы, в учебных  
кабинетах

Наличие класса по БДД

Нет

Наличие автогородка (площадки) по БДД

Элементы площадки

Наличие автобуса в ОУ

Нет

Владелец автобуса

Нет

Режим работы учреждения:

1 смена: с 8.30 до 14.15

2 смена: с 13.30 до 18.05

Внеклассные занятия с 14.55 до 19.00

Телефоны оперативных служб:

<i>Организации</i>	<i>Номера телефонов</i>
ГИБДД г. Архангельска	002 41-27-21
Скорая помощь	03
УВД г. Архангельска	02 28-60-22
Городская служба спасения	42-01-12 42-00-87

## Содержание

### **I. План-схемы ОУ.**

- 1) район расположения МБОУ СШ № 26, пути движения транспортных средств и детей (обучающихся);
- 2) организация дорожного движения в непосредственной близости от МБОУ СШ № 26 с размещением соответствующих технических средств, маршруты движения детей с родителями и расположение парковочных мест;
- 3) маршрут движения организованных групп детей от МБОУ СШ № 26 к МУК «Ломоносовский Дворец культуры» (библиотека);
- 4) пути движения транспортных средств к местам разгрузки/погрузки и рекомендуемых безопасных путей передвижения детей по территории МБОУ СШ № 26.

**Пояснительная записка**  
**к Паспорту дорожной безопасности образовательного учреждения**  
**МБОУ СШ № 26.**

**1. Паспорт дорожной безопасности** (далее - Паспорт) предназначен для отображения информации о муниципальном бюджетном общеобразовательном учреждении муниципального образования «Город Архангельск» «Средняя школа № 26» (далее МБОУ СШ № 26) с точки зрения обеспечения безопасности детей на этапах их перемещения «дом - ОУ - дом», для использования преподавательским составом и сотрудниками Госавтоинспекции в работе по разъяснению безопасного передвижения и поведения детей на улично-дорожной сети вблизи МБОУ СШ № 26 и на маршруте «ОУ - дом», для подготовки мероприятий по предупреждению детского дорожно-транспортного травматизма.

Паспорт ведется ответственным сотрудником образовательного учреждения совместно с сотрудниками Госавтоинспекции, которые оказывают помощь в разработке Паспорта, а также при внесении необходимых изменений в отдельные разделы Паспорта (схемы, перечни мероприятий по предупреждению ДТП с участием учащихся).

Оригинал Паспорта хранится в МБОУ СШ № 26, а копии в контрольно-наблюдательном деле в подразделении Госавтоинспекции и в Департаменте образования города Архангельска.

**2. Паспорт имеет титульный лист и содержит следующие разделы:**

- общие сведения;
- план-схемы.

*2.1. Титульный лист* содержит надпись «Паспорт дорожной безопасности образовательного учреждения» и наименование образовательного учреждения, внизу листа указан год подготовки Паспорта.

*2.2. Раздел «Общие сведения»* содержит следующую информацию:

- Наименование ОУ;
- Тип ОУ;
- Юридический адрес ОУ;
- Фактический адрес;
- Руководители ОУ:
  - Директор (телефон);
  - Заместитель директора (УВР) (телефон);
  - Заместитель директора (ВР) (телефон);
- Ответственные работники муниципального органа образования (телефон);
- Ответственные от Госавтоинспекции (телефон);
- Ответственные работники за мероприятия по профилактике детского травматизма (телефон);
- Руководитель или ответственный работник дорожно-эксплуатационной организации, осуществляющей содержание УДС (телефон);
- Руководитель или ответственный работник дорожно-эксплуатационной

организации, осуществляющей содержание ТСОДД (телефон);

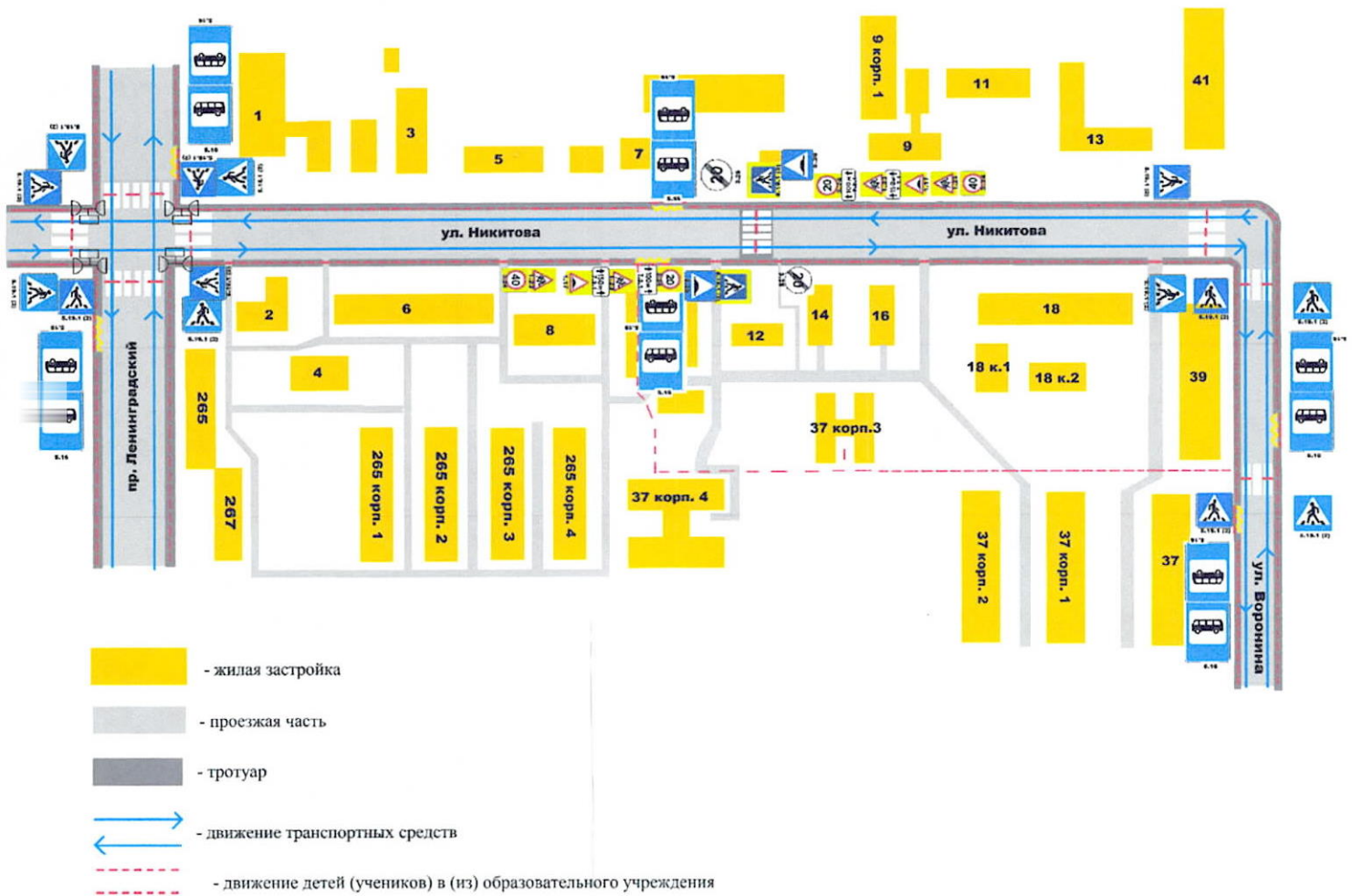
- Количество обучающихся;
- Наличие уголка БДД (место расположения);
- Наличие класса по БДД;
- Наличие автогородка (площадки) по БДД;
- Наличие автобуса в ОУ;
- Владелец автобуса;
- Режим работы учреждения;
- Телефоны оперативных служб: МЧС, Полиция, Скорая помощь.

*2.3. План-схемы, размещенные в Паспорте:*

- 1) План-схема района расположения МБОУ СШ № 26, пути движения транспортных средств и детей (учащихся);
- 2) Схема организации дорожного движения в непосредственной близости от МБОУ СШ № 26 с размещением соответствующих технических средств, маршруты движения детей и расположение парковочных мест;
- 3) Маршрут движения организованных групп детей от МБОУ СШ № 26 в МУК «Ломоносовский Дворец культуры» (библиотека);
- 4) Пути движения транспортных средств к местам разгрузки/погрузки и рекомендуемые пути передвижения учащихся по территории МБОУ СШ № 26.

# I. План-схемы ОУ.

## План-схема района расположения МБОУ СШ № 26, пути движения транспортных средств и детей (учащихся).





СОГЛАСОВАНО

ОТДЕЛЕНИЕ ДОРОЖНОГО НАДЗОРА И  
ОРГАНИЗАЦИИ ДВИЖЕНИЯ ОТДЕЛА ГИБДД  
УМВД РОССИИ ПО Г. АРХАНГЕЛЬСКУ



## **Рекомендации к составлению план-схемы района расположения МБОУ СШ № 26**

1. Район расположения МБОУ СШ № 26 определяется группой жилых домов, зданий и улично-дорожной сетью с учетом остановок общественного транспорта, центром которого является непосредственно образовательное учреждение;

2. Территория, указанная в схеме, включает в себя:

- образовательное учреждение;
- жилые дома, в которых проживает большая часть детей (обучающихся) данного образовательного учреждения;
- автомобильные дороги и тротуары;

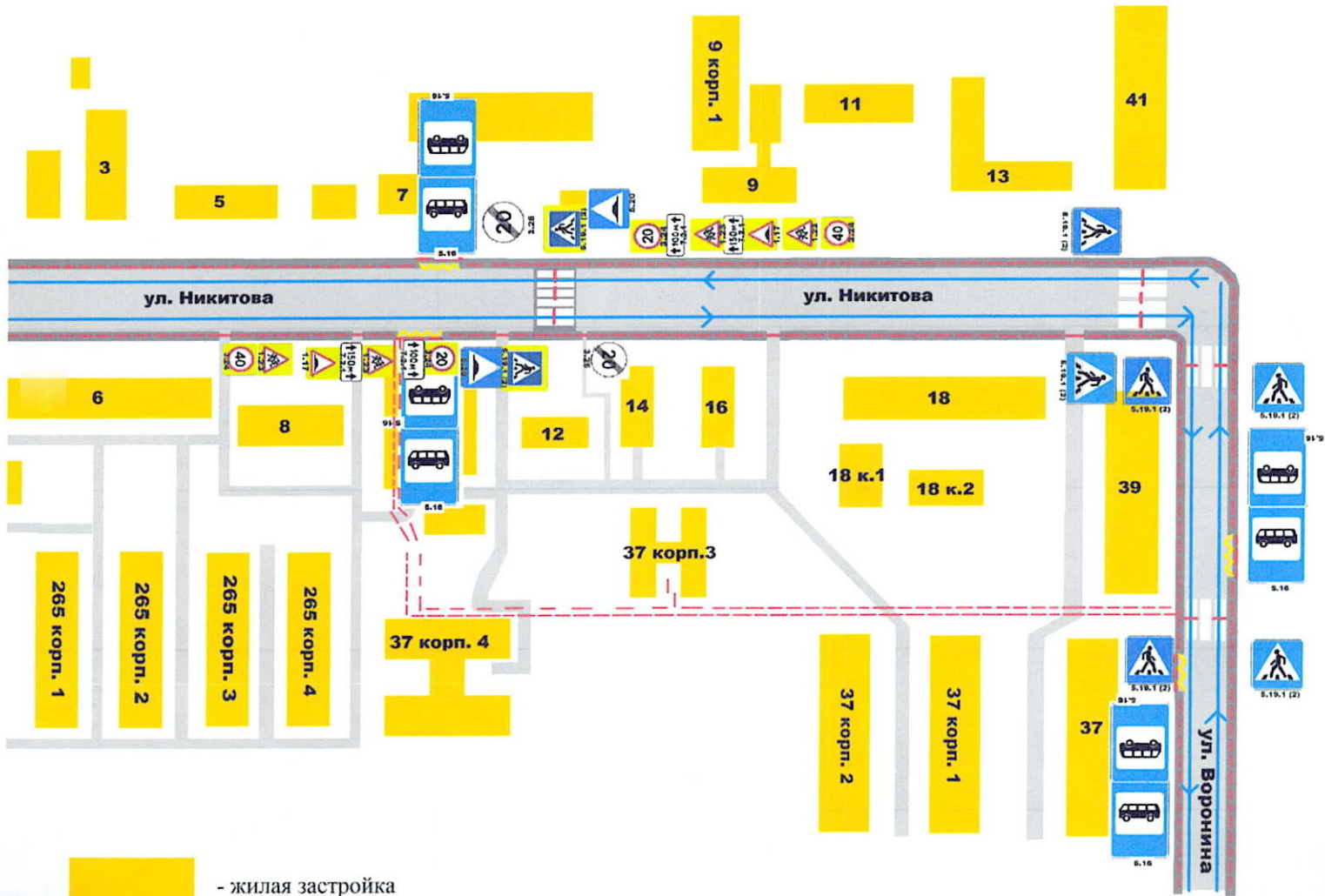
3. На схеме обозначено:

- расположение жилых домов, зданий и сооружений;
- сеть автомобильных дорог;
- пути движения транспортных средств;
- пути движения детей (учащихся) в/из образовательного учреждения;
- уличные (наземные – регулируемые / нерегулируемые) пешеходные переходы;
- названия улиц и нумерация домов.

Схема необходима для общего представления о районе расположения МБОУ СШ № 26. Для изучения безопасности движения детей на схеме обозначены наиболее частые пути движения учащихся от дома (от отдаленных остановок маршрутных транспортных средств) к МБОУ СШ № 26 и обратно.

При исследовании маршрутов движения детей необходимо уделить особое внимание опасным зонам, где часто дети (учащиеся) пересекают проезжую часть не по пешеходному переходу.


**Схема организации дорожного движения в непосредственной близости от МБОУ СШ № 26 с размещением соответствующих технических средств, маршруты движения детей и расположение парковочных мест.**



- жилая застройка
- проезжая часть
- тротуар
- движение транспортных средств
- движение детей (учеников) в (из) образовательного учреждения

«СОГЛАСОВАНО»

ОТДЕЛЕНИЕ ДОРОЖНОГО НАДЗОРА И  
ОРГАНИЗАЦИИ ДВИЖЕНИЯ ОТДЕЛА ГИБДД  
УМВД РОССИИ ПО Г. АРХАНГЕЛЬСКУ



## **Рекомендации к составлению схемы организации дорожного движения в непосредственной близости от МБОУ СШ № 26.**

1. Схема организации дорожного движения ограничена автомобильными дорогами, находящимися в непосредственной близости от образовательного учреждения;

2. На схеме обозначено:

- здание МБОУ СШ № 26 с указанием территории, принадлежащей непосредственно ОУ (при наличии указать ограждение территории);

- автомобильные дороги и тротуары;

- уличные (наземные – регулируемые / нерегулируемые) и внеуличные (надземные и подземные) пешеходные переходы на подходах к МБОУ СШ № 26;

- дислокация существующих дорожных знаков и дорожной разметки;

- другие технические средства организации дорожного движения;

- направление движения транспортных средств по проезжей части;


- направление безопасного маршрута движения детей (обучающихся);





3. При наличии стоянки (парковочных мест) около МБОУ СШ № 26, указывается место расположения и безопасные маршруты движения детей (обучающихся) от парковочных мест к ОУ и обратно.

К схеме (в случае необходимости) должен быть приложен план мероприятий по приведению существующей организации дорожного движения к организации движения, соответствующей нормативным техническим документам, действующим в области дорожного движения, по окончании реализации которого готовится новая схема.

**Маршрут движения организованных групп детей от МБОУ СШ № 26  
к спортивному стадиону и библиотеке отсутствует, т.к.  
вышеуказанные объекты находятся на территории школы.**

**Пути движения транспортных средств к местам разгрузки/погрузки и  
рекомендуемые пути передвижения детей  
по территории МБОУ СШ № 26.**



-  - въезд/выезд грузовых транспортных средств
-  - движение грузовых транспортных средств по территории образовательного учреждения
-  - движение детей подростков на территории образовательного учреждения
-  - место разгрузки/погрузки

... ..  
... ..  
... ..  
... ..  
... ..



*[Handwritten signature]*  
СОТ НАСОБАРНО\*  
ОТДЕЛЕНИЕ ДОРОЖНОГО НАДЗОРА И  
ОПЛАТНИКОВ ДВИЖЕНИЯ ОТДЕЛА ЛИБИД  
УМВД РОССИИ ПО Г. АРХАНГЕЛЬСКУ



## **Рекомендации к составлению схемы пути движения транспортных средств к местам разгрузки/погрузки.**

На схеме указывается примерная траектория движения транспортного средства на территории МБОУ СШ № 26, в том числе место погрузки/разгрузки, а также безопасный маршрут движения детей во время погрузочно-разгрузочных работ.

В целях обеспечения безопасного движения детей по территории МБОУ СШ № 26 необходимо исключить пересечение пути движения детей и пути движения транспортных средств.

**Маршрут движения автобуса МБОУ СШ № 26.**

Маршрута не существует, в связи с отсутствием автобуса у МБОУ СШ № 26.

**Безопасное расположение остановки автобуса у МБОУ СШ № 26.**

Остановки не существует, в связи с отсутствием автобуса у МБОУ СШ № 26.